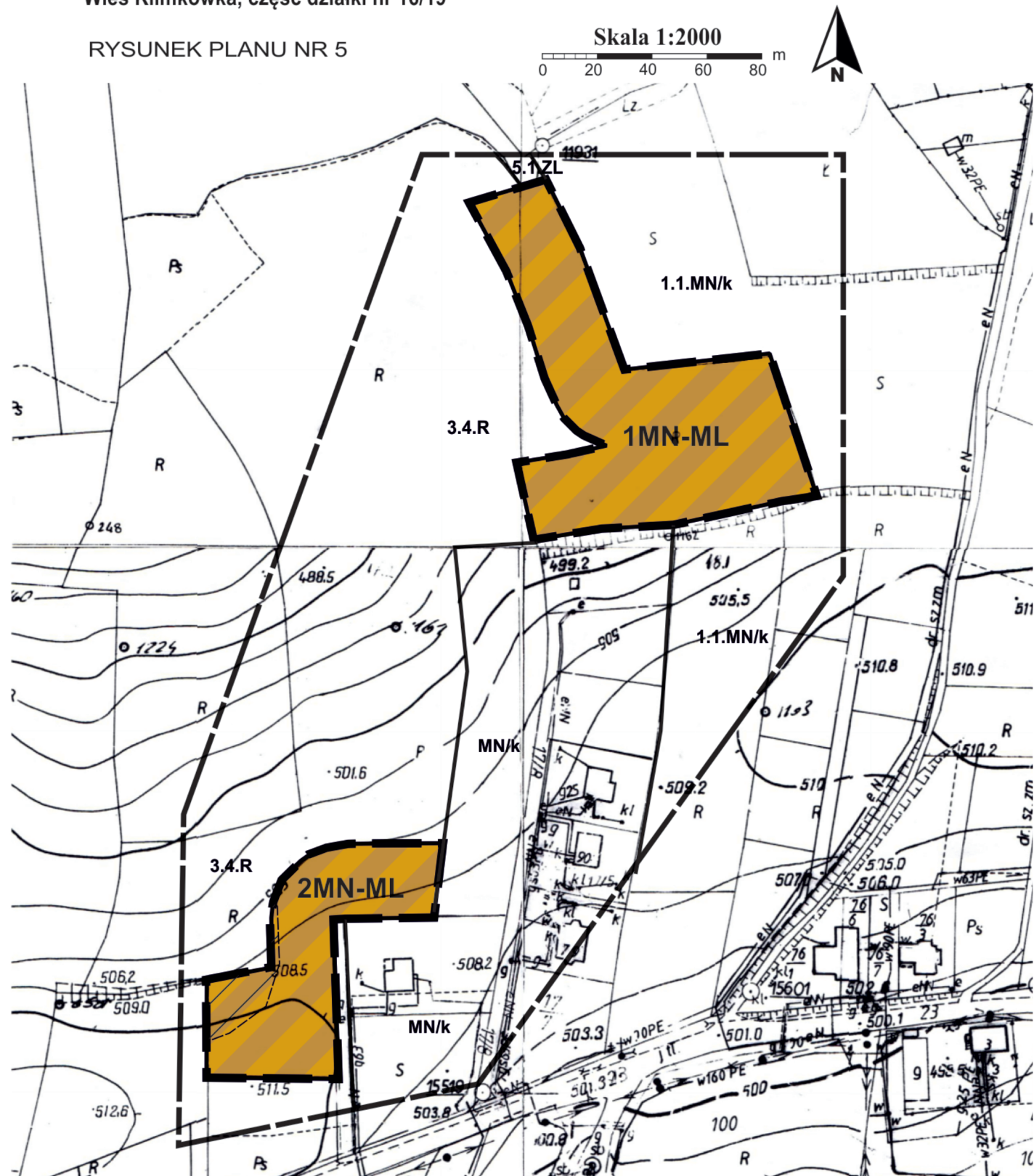


ZMIANA MIEJSCOWYCH PLANÓW ZAGOSPODAROWANIA PRZESTRZENNEGO W GMINIE CHEŁMIEC

Wieś Klimkówka, część działki nr 16/19

RYSunEK PLANU NR 5



LEGENDA




Granica analizowanego otoczenia

Ustalenia planu



Granice obszarów objętych planem



Linie rozgraniczające tereny o różnym przeznaczeniu lub różnych zasadach zagospodarowania

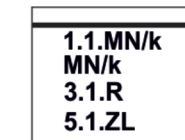


1MN-ML
2MN-ML
Tereny zabudowy mieszkaniowej jednorodzinnej lub zabudowy letniskowej lub reakcji indywidualnej



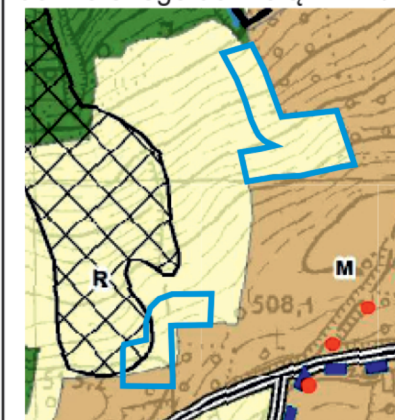
Teren osuwiska nieaktywnego

Oznaczenia inne informacyjne



1.1.MN/k
MN/k
3.1.R
5.1.ZL
Linie rozgraniczające tereny o różnym przeznaczeniu oraz symbole identyfikacyjne terenów o różnym przeznaczeniu lub różnych zasadach zagospodarowania wyznaczone w planie miejscowym - zlokalizowane poza obszarem objętym planem

Wyrys ze studium uwarunkowań i kierunków zagospodarowania przestrzennego gminy Chełmiec uchwalonego uchwałą nr XV/294/2020 Rady Gminy Chełmiec z dnia 20.01.2020r. z późn. zm.



LEGENDA:



M Tereny zabudowy mieszkaniowej



R Tereny rolne



R Tereny leśne



Tereny osuwisk nieaktywnych



Droga klasy publicznej



Obszary objęte planem

Z uwagi na skalę rysunku Studium dopuszcza się w miejscowych planach zagospodarowania przestrzennego korygowanie do 30 m ostatecznych przebiegów linii rozgraniczających pomiędzy terenami o różnym przeznaczeniu lub różnych zasadach zagospodarowania, w zależności od zaistniałych uwarunkowań i potrzeb, których nie można było przewidzieć na etapie sporządzania studium uwarunkowań i kierunków zagospodarowania przestrzennego.

Źródło pochodzenia mapy: państwowy zasób geodezyjny i kartograficzny prowadzony przez Starostę Nowosądeckiego.
Układ współrzędnych mapy ETRS89/POLAND CS 2000 ZONE 7 ID EPSG: 2178